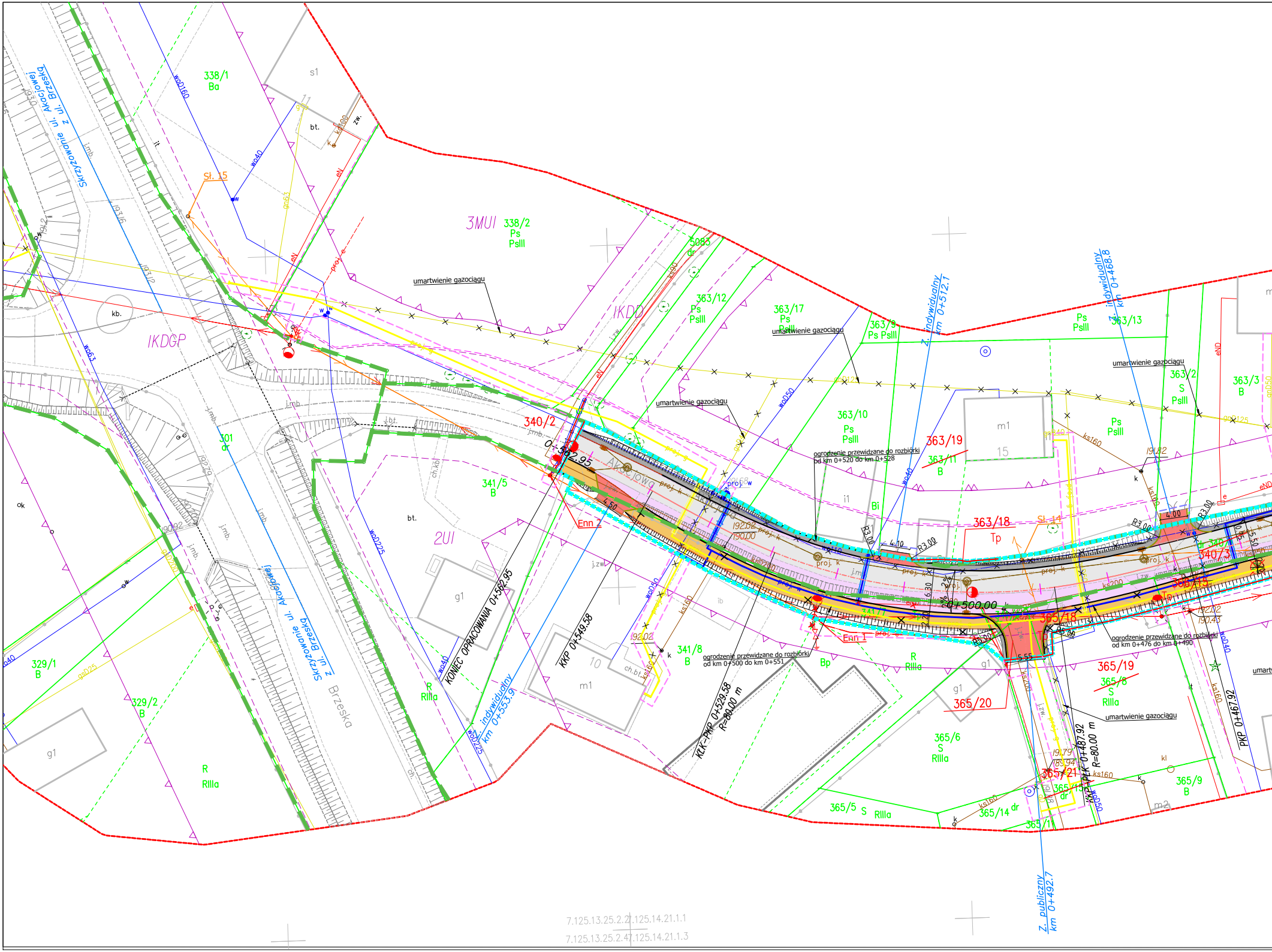
338/1
Ba
s1
bt.
wo160
wo40
Sł. 15
Skrzyżowanie ul. Akacjowej z ul. Brzeską
3MUI
338/2
Ps
PsIII
umartwienie gazociągu
5083
dr
363/12
Ps
PsIII
363/17
Ps
PsIII
363/9
Ps PsIII
Z. indywidualny km 0+512.1
Z. indywidualny km 0+468.8
363/13
Ps
PsIII
363/2
S
PsIII
363/3
B
kb.
IKDGP
IKDD
301
dr
umartwienie gazociągu
363/10
Ps
PsIII
m1
15
363/19
363/11
B
340/2
0+562.95
ogrodzenie przewidzane do rozbiórki od km 0+520 do km 0+528
341/5
B
bt.
2UI
Enn 2
Akacjowa
363/18
Tp
Sł. 14
340/3
363/15
R3.00
4.00
g1
KONIEC OPRACOWANIA 0+562.95
KKP 0+549.58
341/8
B
m1
10
ogrodzenie przewidzane do rozbiórki od km 0+500 do km 0+551
Bp
R
RIIIa
0+500.00
Enn 1
365/18
365/19
365/8
S
RIIIa
ogrodzenie przewidzane do rozbiórki od km 0+476 do km 0+490
365/20
umartwienie gazociągu
KLK-PKP 0+529.58
R=80.00 m
KLK-PKP 0+487.92
R=80.00 m
PKP 0+467.92
365/6
S
RIIIa
365/21
365/11
dr
365/9
B
365/5 S RIIIa
365/14 dr
365/1
m2
Z. indywidualny km 0+553.9
Z. publiczny km 0+492.7
329/1
B
329/2
B
g1
R
RIIIa
R
RIIIa
Brzeska
Skrzyżowanie ul. Akacjowej z ul. Brzeską
7.125.13.25.2.27.125.14.21.1.1
7.125.13.25.2.47.125.14.21.1.3

MAPA DO CELÓW

Skala: 1

Powiat: wielicki
J.ewid.: Niepołomice [121904_4]
Obręb: Niepołomice [121904_4.0001]
Ulica: Akacjowa
Działka: 326, 301, 340/1

ID: 6640.362.2024

Sekacja mapy: 7.125.13.25.2.2, 2.3, 2.4, 7.125.14.21.1.1, 1.2, 1.3, 1.4
Układ wsp. poziomych: 2000/21
Układ odniesienia wysokości: Kronsztadt 86

Sporządził:

Data: 19.01.2024r.

GEODETA UPRAWNIONY
mgr inż. Paweł Żurawski
nr upr. 23079

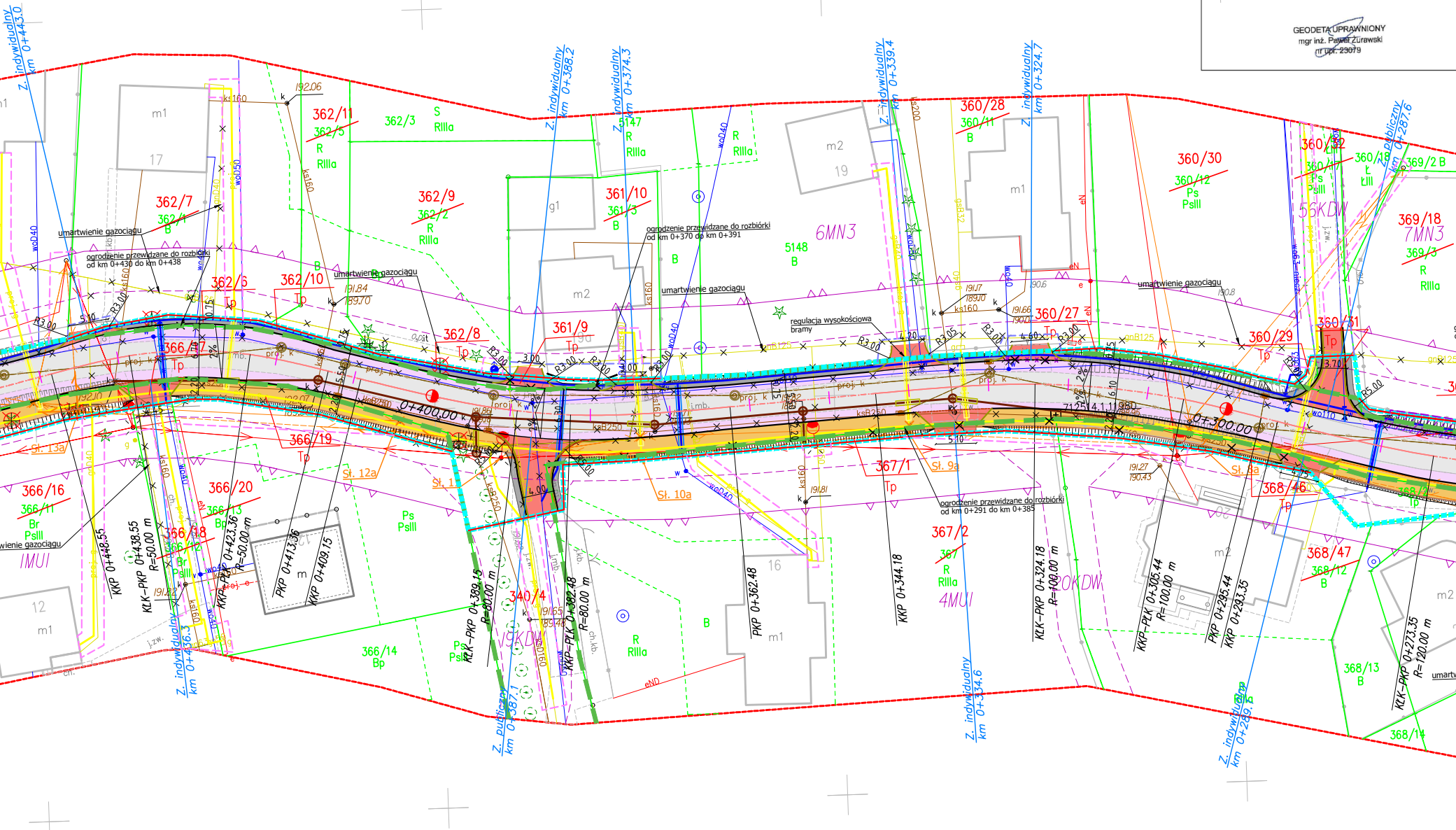
Z. indywidualny km 0+443.0
Z. indywidualny km 0+388.2
Z. indywidualny km 0+374.3
Z. indywidualny km 0+339.4
Z. indywidualny km 0+324.7
Z. publiczny km 0+287.6
Z. indywidualny km 0+436.3
Z. publiczny km 0+387.1
Z. indywidualny km 0+334.6
Z. indywidualny km 0+289.3
362/11
362/5
362/3
362/7
362/4
362/9
362/2
362/6
362/10
362/8
361/10
361/3
361/9
5147
5148
360/28
360/11
360/30
360/12
360/32
360/27
360/29
360/31
369/18
369/3
369/2
366/16
366/11
366/20
366/13
366/18
366/12
366/19
366/14
367/1
367/2
367
368/46
368/47
368/12
368/13
368/14
340/4
6MN3
7MN3
55KDW
1MUI
4MUI
19KDW
20KDW
m1
m2
g1
17
19
16
12
S
R
RIIIa
B
Ps
PsIII
Br
Bp
Tp
ŁIII
umartwienie gazociągu
ogrodzenie przewidzane do rozbiórki od km 0+430 do km 0+438
ogrodzenie przewidzane do rozbiórki od km 0+370 do km 0+391
ogrodzenie przewidzane do rozbiórki od km 0+291 do km 0+385
regulacja wysokościowa bramy
0+400.00
0+300.00
KKP 0+448.55
KŁK-PKP 0+438.55 R=50.00 m
KKP-PKP 0+423.36 R=50.00 m
PKP 0+413.36
KKP 0+409.15
KŁK-PKP 0+389.15 R=80.00 m
KKP-PŁK 0+382.48 R=80.00 m
PKP 0+362.48
KKP 0+344.18
KŁK-PKP 0+324.18 R=100.00 m
KKP-PŁK 0+305.44 R=100.00 m
PKP 0+285.44
KKP 0+293.35
KŁK-PKP 0+273.35 R=120.00 m
Sł. 13a
Sł. 12a
Sł. 11
Sł. 10a
Sł. 9a
Sł. 8a
192.06
191.84
189.70
191.17
189.10
191.66
190.01
190.6
190.8
192.10
191.86
191.81
191.27
190.43
191.65
189.48
191.22
R3.00
R5.00
5.10
4.00
3.00
4.20
4.60
3.70
5.50
ks160
woD40
woD50
gnB125
ksB250
proj. k

PROJEKTOWYCH

:500

Oświadczam, że niniejszy dokument został opracowany w wyniku prac geodezyjnych i kartograficznych, których rezultaty zawiera operat techniczny pozytywnie zweryfikowany. Jednocześnie informuję, że jestem świadomy odpowiedzialności karnej za złożenie fałszywego oświadczenia.	
Identyfikator zgłoszenia prac geodezyjnych	6640.362.2024
Organ służby geodezyjnej, który otrzymał zgłoszenie	Starosta Powiatu Wielickiego
Wykonawca prac geodezyjnych	RJS GEODEZJA Paweł Żurawski
Nr oraz data sporządzenia dokumentu zawierającego pozytywny wynik weryfikacji	PROTOKÓŁ NR 6640.362.2024_81874 z dnia 25-01-2024r.
Imię i nazwisko oraz nr uprawnień zawodowych kierownika prac	Paweł Żurawski nr upr. 23079

GEODETA UPRAWNIONY
mgr inż. Paweł Żurawski
nr upr. 23079

Oświadczam, że przedstawiona mapa jest zgodna
z mapą do celów projektowych
numer 6640.362.2024 z dnia 25.01.2024 r.

mgr inż. Jerzy Bajer
nr uprawnień: RP-Upr. 1039/94

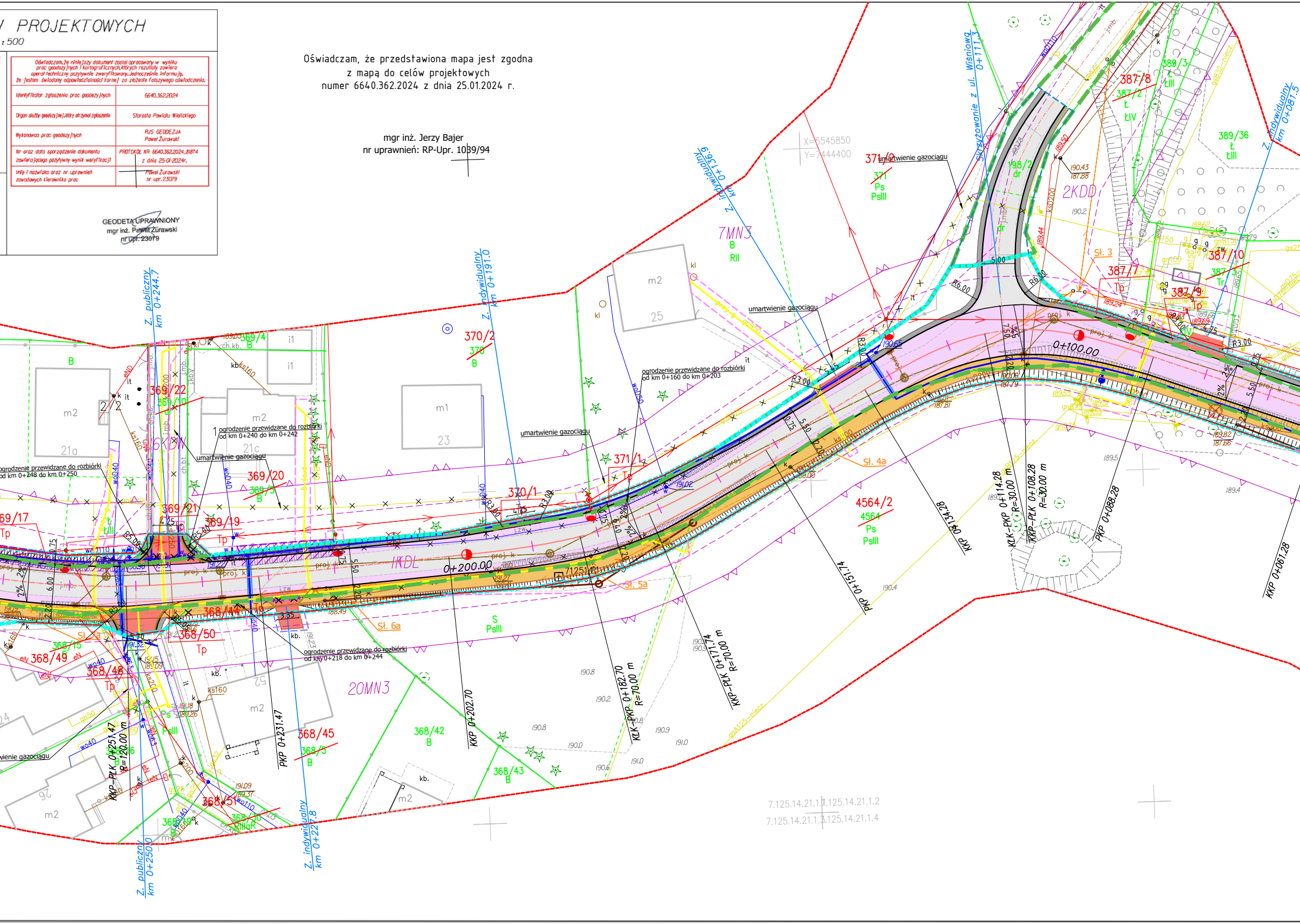

X=5545850
Y=7444400
Skrzyżowanie z ul. Wiśniową km 0+111.3
Z. indywidualny km 0+081.5
Z. indywidualny km 0+136.9
Z. indywidualny km 0+191.0
Z. publiczny km 0+244.7
Z. publiczny km 0+250.0
Z. indywidualny km 0+227.8
umartwienie gazociągu
ogrodzenie przewidzane do rozbiórki od km 0+160 do km 0+203
ogrodzenie przewidzane do rozbiórki od km 0+240 do km 0+242
ogrodzenie przewidzane do rozbiórki od km 0+248 do km 0+250
ogrodzenie przewidzane do rozbiórki od km 0+218 do km 0+244
0+100.00
0+200.00
1KDL
2KDD
6KDW
7MN3
20MN3
371/2
371
Ps
PsIII
370/2
370
B
371/1
370/1
369/4
369/22
369/10
369/20
369/5
369/21
369/19
369/17
368/44
368/50
368/15
368/49
368/48
368/45
368/5
368/42
368/43
368/51
368/30
368/49
4564/2
4564
387/8
387/2
387/7
387/9
387/10
389/3
389/36
198/2
Sł. 3
Sł. 4a
Sł. 5a
Sł. 6a
m1
m2
23
25
21a
21c
KKP 0+061.28
PKP 0+088.28
TKP-PLK 0+108.28 R=30.00 m
KLK-PKP 0+114.28 R=30.00 m
KKP 0+134.28
PKP 0+151.74
KKP-PLK 0+171.74 R=70.00 m
KLK-PKP 0+182.70 R=70.00 m
KKP 0+202.70
PKP 0+231.47
KKP-PLK 0+251.47 R=120.00 m
R6.00
R3.00
5.00
5.50
6.00
7.125.14.21.1.1
7.125.14.21.1.2
7.125.14.21.1.3
7.125.14.21.1.4

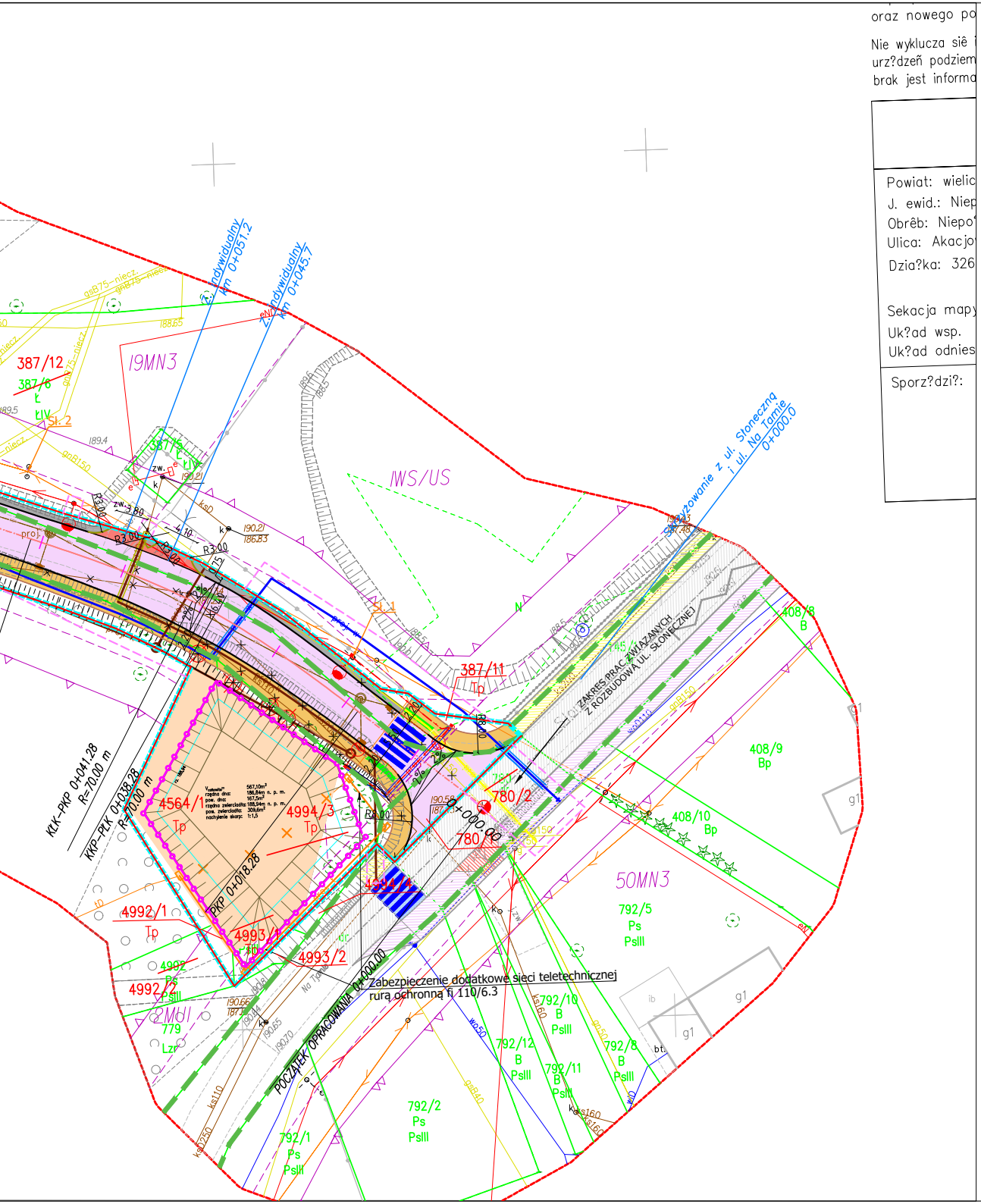
oraz nowego po
Nie wyklucza siê i
urz?dzeñ podziem
brak jest informa
Powiat: wielic
J. ewid.: Niep
Obrêb: Niepo
Ulica: Akacjo
Dzia?ka: 326
Sekacja mapy
Uk?ad wsp.
Uk?ad odnies
Sporz?dzi?:
387/12
387/6
19MN3
1WS/US
387/11
50MN3
408/8
B
408/9
Bp
408/10
Bp
792/5
Ps
PsIII
792/10
B
PsIII
792/12
B
PsIII
792/11
B
PsIII
792/8
B
PsIII
792/2
Ps
PsIII
792/1
Ps
PsIII
4564/1
Tp
4994/3
Tp
4993/1
4993/2
4992/1
Tp
4992/2
PsIII
780/2
780
779
Lzr
2MU
KLK-PKP 0+041.28
R=70.00 m
KKP-PLK 0+038.28
R=70.00 m
PKP 0+018.28
0+000.00
ZAKRES PRAC ZWIĄZANYCH Z ROZBUDOWĄ UL. SŁONECZNEJ
Nawiązanie z ul. Słoneczną i ul. Na Tarnie 0+000.0
Z. indywidualny km 0+051.2
Z. indywidualny km 0+045.7
POCZĄTEK OPRACOWANIA 0+000.00
Zabezpieczenie dodatkowe sieci teletechnicznej
rurą ochronną fi 110/6.3
R3.00
R3.00
R8.00
R20.00
R3.00
g1
g1
g1

Branża elektroenerg.:

- istn. element sieci elektroenergetycznej do rozbiórki
- projektowana instalacja elektryczna, linia kablowa YKY4x10mm^2
- projektowana sieć elektroenerg. kablowa nN 0,4kV NA2XY-J 4x120mm^2, NA2XY-J 4x35mm^2
- projektowana rura osłonowa RHDPEØ110 (nN), RHDPEØ110 dwudzielna (na istn. sieci nN)
- projektowana mufa kablowa nN - ZRM0, ZRM2
- projektowana słup sieci elektroenergetycznej nN wirowany betonowy E
- projektowana sieć elektroenergetyczna napowietrzna nN
- projektowany przyłącz napowietrzny nN AsXSn4x16mm^2
- projektowana zestaw złączowo pomiarowy po przeniesieniu
- projektowany ogranicznik przepięć 3xBOP-R0,5/5

Branża oświetlenie:

- projektowana słup sieci oświetlenia ulicznego słup betonowy wirowany z istniejącą oprawą sodową po przeniesieniu z słupa rozebranego – własność TNT S.A.
- projektowana słup sieci oświetlenia przejścia pieszych - 5m z wysięgnikiem 1m i oprawą LED 50W – własność Gmina Niepołomice
- projektowana sieci oświetlenia YAKXS4x35
- projektowana rura osłonowa RHDPEØ110

Branża sanitarna:

- projektowany wpust uliczny przykrawężnikowy/krawężnikowy
- projektowany kolektor kanalizacji deszczowej
- projektowany przykanalik
- projektowana studnia kanalizacji opadowej
- projektowana pompownia
- projektowany otwarty zbiornik retencyjny
- projektowany wodociąg
- projektowany gazociąg
- projektowana kanalizacja sanitarna
- istn. element sanitarny do rozbiórki

Branża teletechniczna:

- nowa lokalizacja słupa teletechnicznego
- istn. element teletechniczny do rozbiórki
- przebudowa sieci teletechnicznej wraz ze studnią
- przebudowa słupa sieci elektroenergetycznej nN z podwieszoną siecią teletechniczną na słup wirowany betonowy E

Branża drogowa:

- projektowana oś drogi
- projektowany krawężnik betonowy 20x30
- projektowane obrzeże betonowe 8x30
- projektowana krawędź pobocza
- projektowana krawędź jezdni
- projektowany krawężnik obniżony
- projektowane wstawki kostki granitowej
- projektowane ogrodzenie zbiornika retencyjnego
- projektowane skarpowanie
- element przeznaczony do rozbiórki
- projektowana ściana oporowa typu L
- projektowana nawierzchnia bitumiczna
- projektowane poszerzenie jezdni/ pełna wymiana nawierzchni
- projektowany chodnik
- projektowane pobocze
- projektowana nawierzchnia zjazdów
- istniejący ciąg pieszo-rowerowy
- projektowane zabezpieczenie skarpy płytami ażurowymi
- projektowana kostka integracyjna
- projektowany pas drogowy
- projektowane linie podziałowe
- istniejący pas drogowy dróg publicznych
- obowiązek budowy/przebudowy sieci uzbrojenia terenu
- obowiązek budowy/przebudowy urządzeń wodnych
- obowiązek przebudowy innych dróg publicznych
- obowiązek budowy/przebudowy zjazdów
- 326 istniejący numer działki
- 326/1 numer działki po podziale
- ~~326~~ działki podlegające podziałowi
- likwidowane rowy przydrożne
- × × × × × × likwidowane przepusty w ciągu rowów przydrożnych

Branża zieleń:

- drzewo do wycinki
- krzewy/roślinność przeznaczona do wycinki

Firma Inżynierska ARCUS Sp. z o.o. Sp. k.
ul. Kuźnicy Kołłątajowskiej 17i/37, 31-234 Kraków
tel./fax 797 421 364
e-mail: projekty@fiarcus.com.pl

Inwestor:
Gmina Niepołomice
Pl. Zwycięstwa 13
32-005 Niepołomice

Nazwa zadania:
Rozbudowa drogi gminnej 560384K ul. Akacjowej zlokalizowanej na dz. nr: 326 i 340/1 na dł. około 1,16 km w Niepołomicach z wyłączeniem skrzyżowania z drogą krajową - cz. I obejmująca odcinek od ul. Słonecznej do ul. Brzeskiej

Tytuł rysunku:
Mapa z proponowanym przebiegiem drogi

Funkcja	Imię i nazwisko	Specjalność	Nr uprawnień	Podpis	Rodzaj oprac.
BRANŻA DROGOWA					PPD
Projektant	mgr inż. Jerzy Bajer	drogowa	RP–Upr.1039/94		Część oprac.
Sprawdzający	mgr inż. Piotr Grodecki	drogowa	nr ewid. 13/2003		
					Skala 1:500
Kraków, grudzień 2023 r. – korekta luty 2024 r.			egz.	Rys. 1.1	